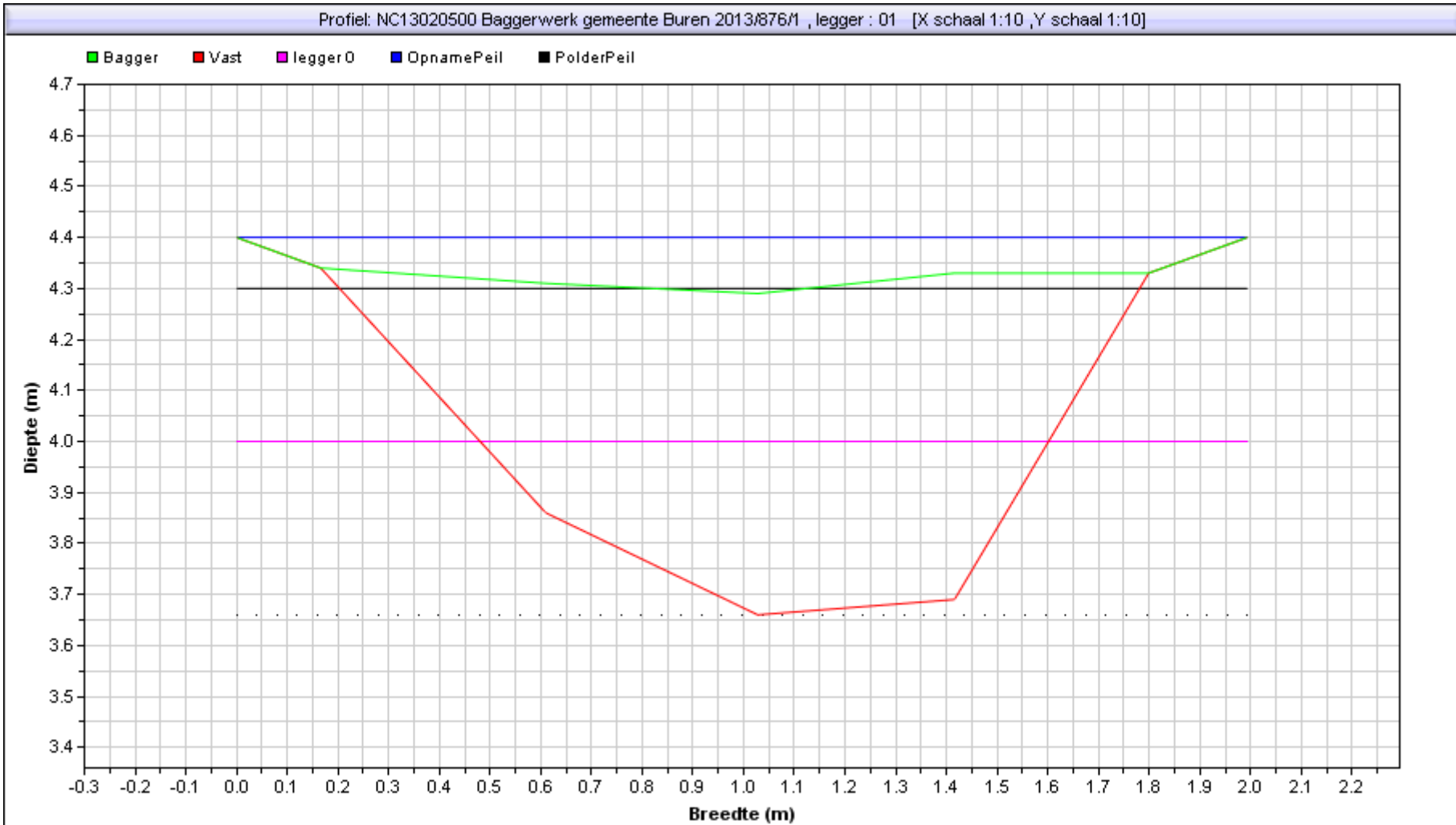
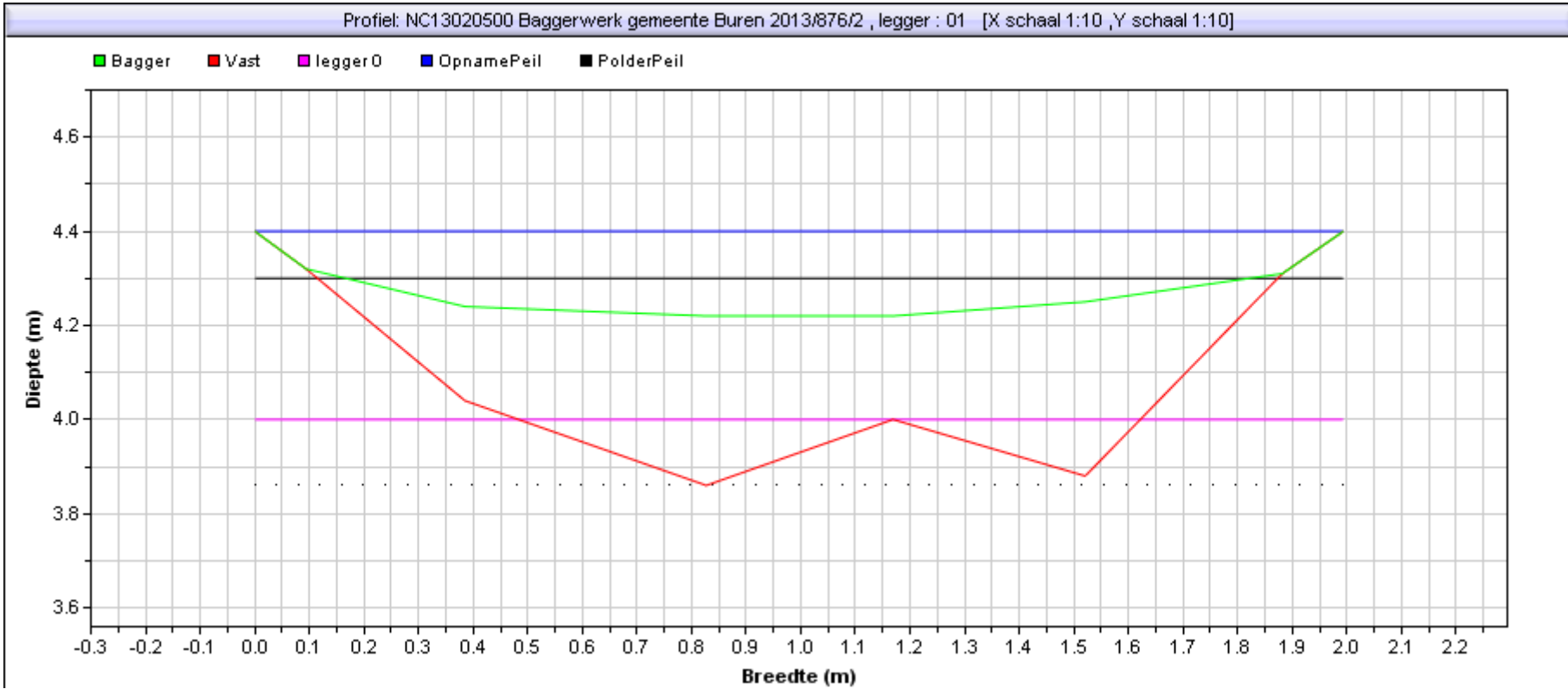


Gebied : NC13020500 Baggerwerk gemeente Buren 2013  
Project :  
Bedrijf : RPS  
Dwarsprofiel : 876 / 1      Datume uitpeiling: 0:00:00  
Beschrijving :



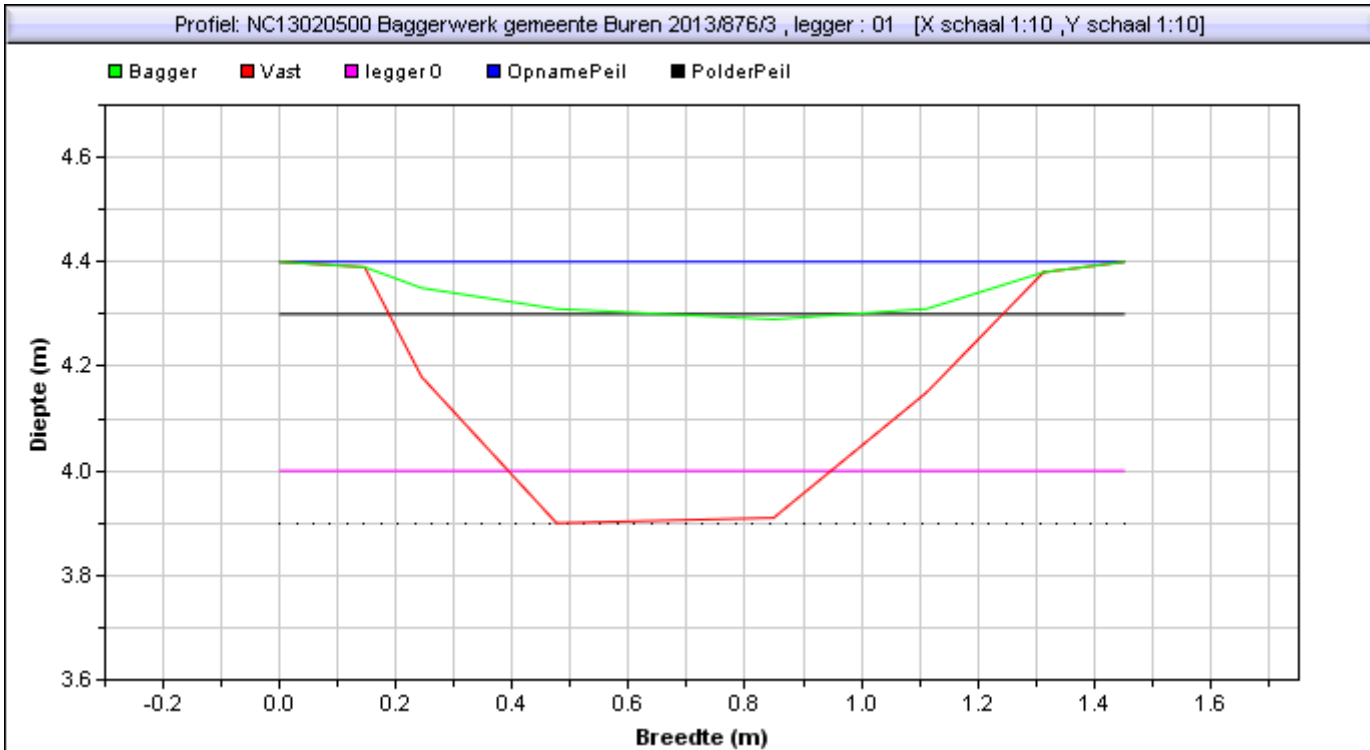
Situatie tekening		Leggerprofiel bodemhoogte [m]	4,00
Polderpeil [m]	4,30000019	Bagger in leggerprofiel [m2] ([m3])	0,43 (0,00)
Opnamepeil [m]	4,4	Te verwijderen vaste grond [m2] ([m3])	0,22 (0,00)
Bepalende Lengte van profiel [m]	0		
Nat profiel bestaand t.o.v. leggeroppervlak [%]	1,00%		
Bagger [m2] ([m3])	0,70(0,00)		

Gebied : NC13020500 Baggerwerk gemeente Buren 2013  
Project :  
Bedrijf : RPS  
Dwarsprofiel : 876 / 2      Datume uitpeiling: 0:00:00  
Beschrijving :



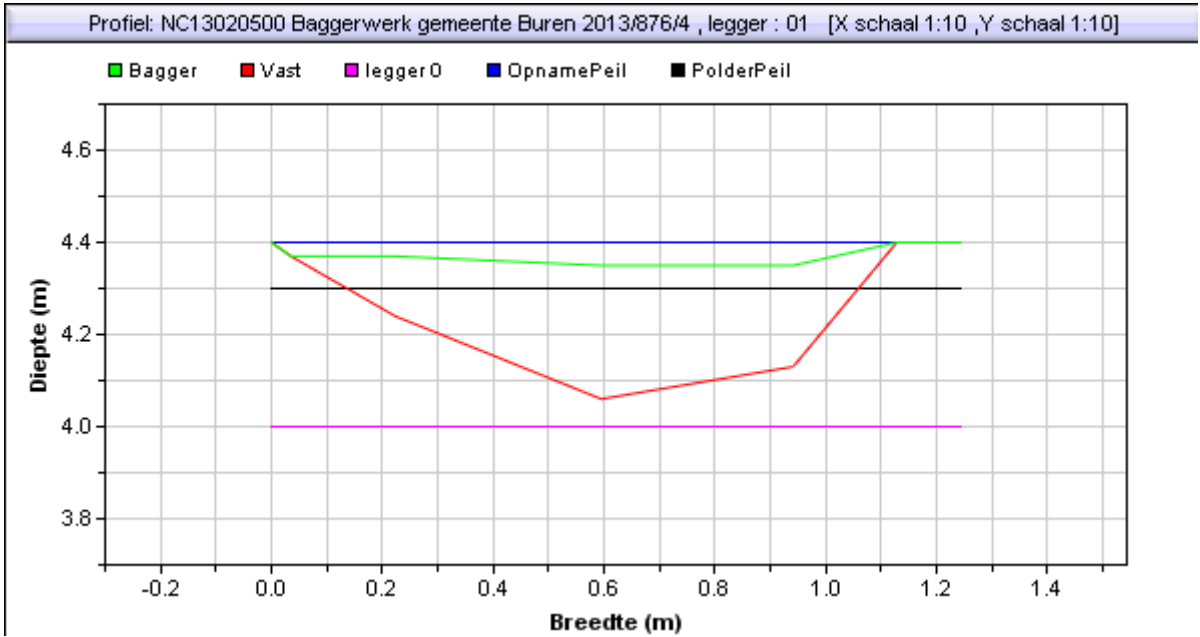
Situatie tekening		Leggerprofiel bodemhoogte [m]	4,00
Polderpeil [m]	4,30000019	Bagger in leggerprofiel [m2] ([m3])	0,35 (0,00)
Opnamepeil [m]	4,4	Te verwijderen vaste grond [m2] ([m3])	0,17 (0,00)
Bepalende Lengte van profiel [m]	0		
Nat profiel bestaand t.o.v. leggeroppervlak [%]	25,00%		
Bagger [m2] ([m3])	0,42(0,00)		

Gebied : NC13020500 Baggerwerk gemeente Buren 2013  
Project :  
Bedrijf : RPS  
Dwarsprofiel : 876 / 3      Datume uitpeiling: 0:00:00  
Beschrijving :



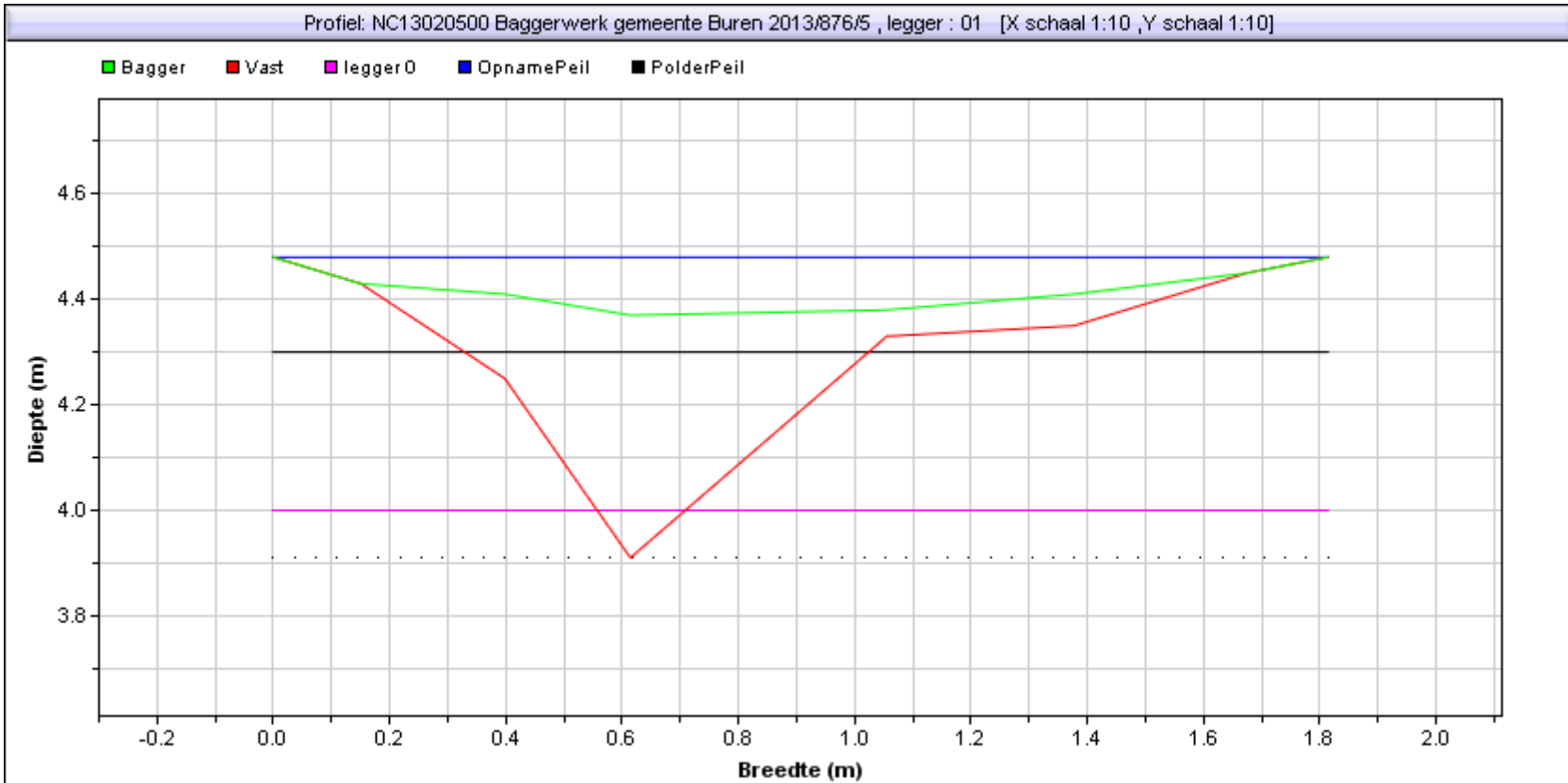
Situatie tekening		Leggerprofiel bodemhoogte [m]	4,00
Polderpeil [m]	4,30000019	Bagger in leggerprofiel [m2] {[m3]}	0,27 (0,00)
Opnamepeil [m]	4,4	Te verwijderen vaste grond [m2] {[m3]}	0,22 (0,00)
Bepalende Lengte van profiel [m]	0		
Nat profiel bestaand t.o.v. leggeroppervlak [%]	1,00%		
Bagger [m2] {[m3]}	0,31(0,00)		

Gebied : NC13020500 Baggerwerk gemeente Buren 2013  
Project :  
Bedrijf : RPS  
Dwarsprofiel : 876 / 4      Datume uitpeiling: 0:00:00  
Beschrijving :



Situatie tekening		Leggerprofiel bodemhoogte [m]	4,00
Polderpeil [m]	4,30000019	Bagger in leggerprofiel [m2] {[m3]}	0,20 (0,00)
Opnamepeil [m]	4,4	Te verwijderen vaste grond [m2] {[m3]}	0,25 (0,00)
Bepalende Lengte van profiel [m]	0		
Nat profiel bestaand t.o.v. leggeroppervlak [%]	0,00%		
Bagger [m2] {[m3]}	0,20(0,00)		

Gebied : NC13020500 Baggerwerk gemeente Buren 2013  
Project :  
Bedrijf : RPS  
Dwarsprofiel : 876 / 5      Datume uitpeiling: 0:00:00  
Beschrijving :



Situatie tekening		Leggerprofiel bodemhoogte [m]	4,00
Polderpeil [m]	4,30000019	Bagger in leggerprofiel [m2] [(m3)]	0,22 (0,00)
Opnamepeil [m]	4,48	Te verwijderen vaste grond [m2] [(m3)]	0,52 (0,00)
Bepalende Lengte van profiel [m]	0		
Nat profiel bestaand t.o.v. leggeroppervlak [%]	0,00%		
Bagger [m2] [(m3)]	0,22(0,00)		